Plan Local d'Urbanisme

Ville de Lannion

Département des Côtes-d'Armor

VILLE DE LANNION
KER LANNUON
Ville Fleurie

Pièce 6.1.1.

Plan des servitudes d'utilité publique

Vu, pour être annexé à la délibération du 31 janvier 2014

Le Maire, Christian MARQUET

Plan Local d'Urbanisme prescrit par délibération du Conseil Municipal du 24 janvier 2011

Plan Local d'Urbanisme arrêté par délibération du Conseil Municipal du 23 mai 2013

Plan Local d'Urbanisme approuvé par délibération du Conseil Municipal du 31 janvier 2014

Plan Local d'Urbanisme

Ville de Lannion

Département des Côtes-d'Armor

Pièce 6.1.1

Plan des Servitudes d'Utilité Publique

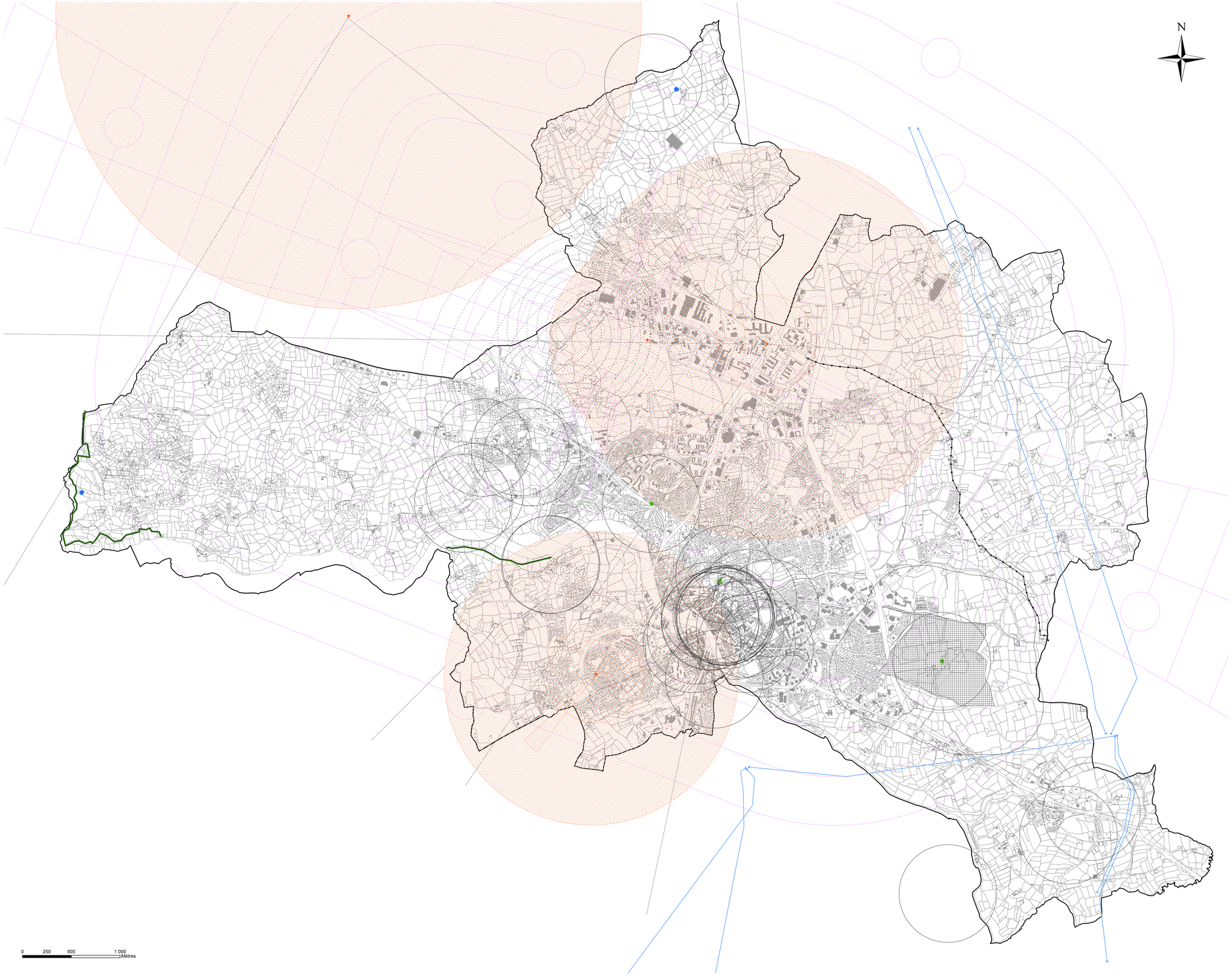

Vu, pour être annexé à la délibération du

Le Maire, Christian MARQUET

Plan Local d'Urbanisme prescrit par délibération du Conseil Municipal du 24 janvier 2011

Plan Local d'Urbanisme arrêté par délibération du Conseil Municipal du

Plan Local d'Urbanisme approuvé par délibération du Conseil Municipal du

Légende

- AC1 - Servitudes de protection des monuments historiques
- AC2 ponctuel -Servitudes de protection des sites et des monuments naturels
- AC2 surfacique - Servitudes de protection des sites et des monuments naturels
- EL8 - Servitudes relatives aux amers et aux phares
- EL9 - Servitudes de passage des piétons sur le littoral
- I3 - Servitudes relatives à l'établissement des canalisations de distribution et de transport de gaz
- I4 - Servitudes relatives à l'établissement des canalisations électriques
- PT1 ponctuel - Servitudes relatives aux transmissions radioélectriques
- PT1 surfacique - Servitudes relatives aux transmissions radioélectriques
- PT2 - Servitudes relatives aux transmissions radioélectriques
- PT2 - Liaisons Hertziennes
- T4-T5 - Servitudes aéronautiques de dégagement

Rte
Réseau de transport d'électricité

GeoTravaux
© RTE - © IGN - © MNHN
Document fourni à titre indicatif
Reproduction interdite
Accessibilité RTE

17 juil. 2013

TEO GET BRETAGNE
Zone de Kerourvois Sud
29556
Quimper
Poisson Fabien
fabien.poisson@rte-france.com
0298666024

localisation réseau éléctrique HTB

Tensions des ouvrages

- 400 kV
- 225 kV
- 150 kV
- 90 kV
- 63 kV
- 45 kV
- <45 kV
- Hors tension

Echelle 1 : 10 000

0 — 0,3 km

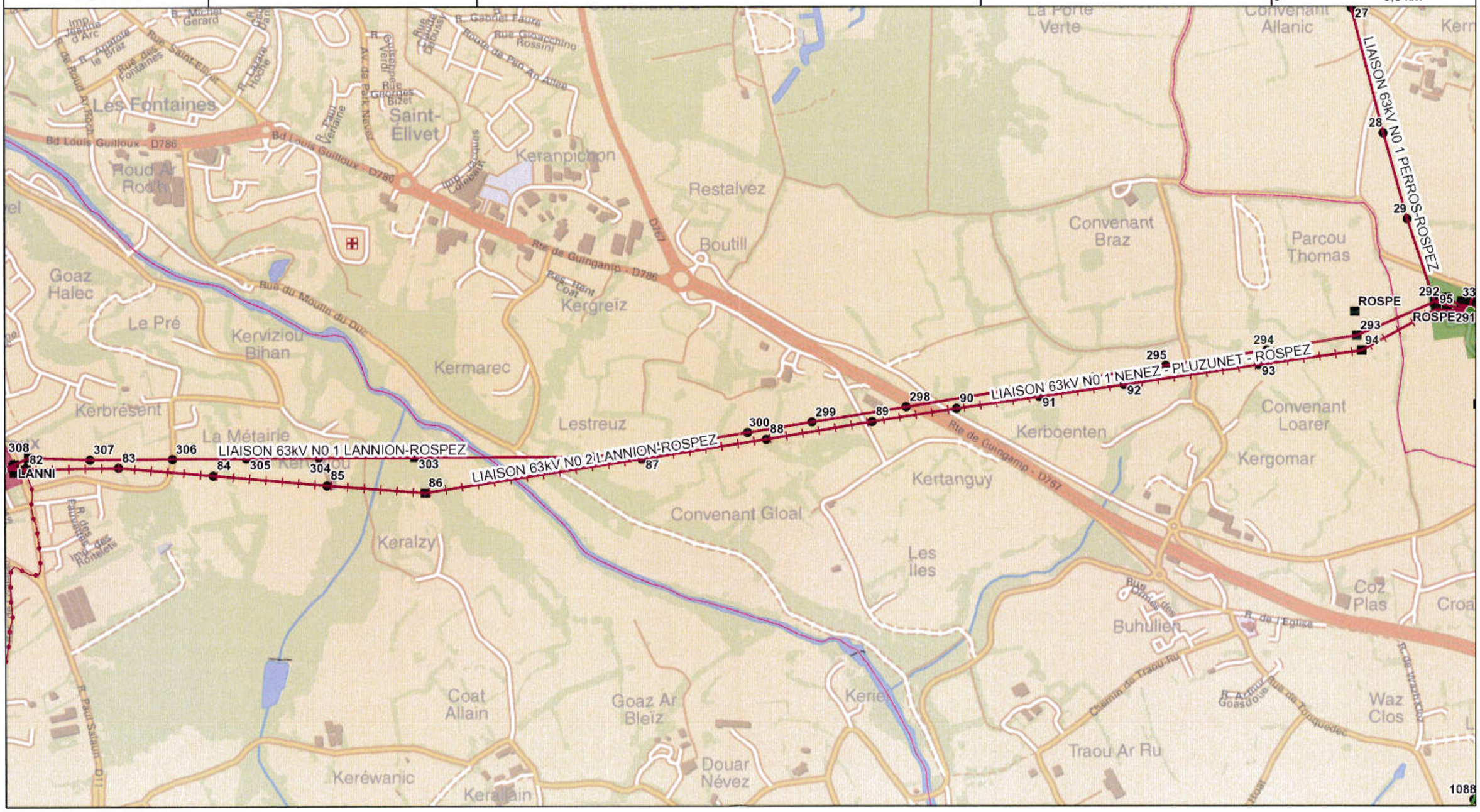

Réseau de transport d'électricité

GeoTravaux
© RTE - © IGN - © MNHN
Document fourni à titre indicatif
Reproduction interdite
Accessibilité RTE

17 juil. 2013

TEO GET BRETAGNE
Zone de Kerourvois Sud
29556
Quimper
Poisson Fabien
fabien.poisson@rte-france.com
0298666024

localisation réseau éléctrique HTB

Tensions des ouvrages
- 400 kV
- 225 kV
- 150 kV
- 90 kV
- 63 kV
- 45 kV
- <45 kV
- Hors tension
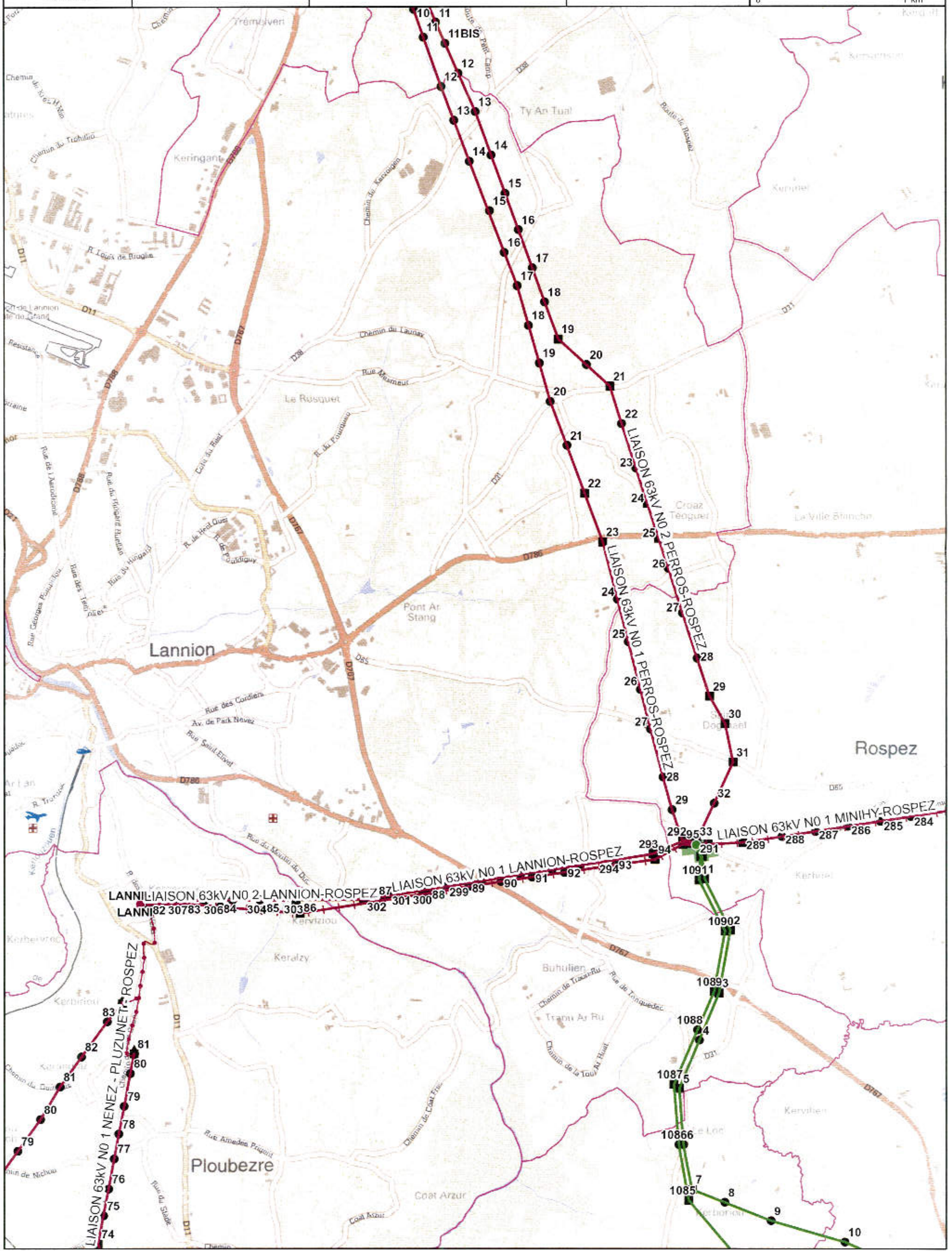
Echelle 1 : 25 000
0 — 1 km